

Схема расположения границ публичного сервитута



Масштаб 1:2000

УСЛОВНЫЕ ОБОЗНАЧЕНИЯ

- существующая часть границы, имеющиеся в ЕГРН сведения достаточны для определения ее местоположения
- границы кадастрового квартала;
- граница населенного пункта;
- граница объекта капитального строительства;
- граница зон с особыми условиями использования территории
- проектное местоположение газопровода;
- проектные границы публичного сервитута;
- :66 - обозначение номера земельного участка;
- 35:07:0101001 - обозначение кадастрового квартала;
- :25 - обозначение объекта капитального строительства
- 35:07-6.976 - обозначение зон с особыми условиями использования территории
- - характерная точка границы, сведения о которой позволяют однозначно определить ее положение на местности;
- 1 - характерные точки границы публичного сервитута

Схема расположения листов

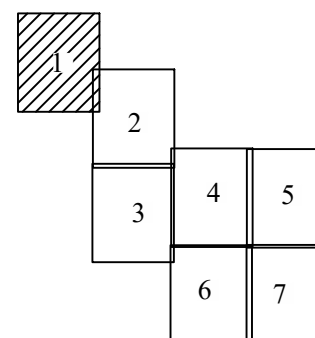


Схема расположения границ публичного сервитута



Масштаб 1:2000

УСЛОВНЫЕ ОБОЗНАЧЕНИЯ

- существующая часть границы, имеющиеся в ЕГРН сведения достаточны для определения ее местоположения
- границы кадастрового квартала;
- граница населенного пункта;
- граница объекта капитального строительства;
- граница зон с особыми условиями использования территории
- проектное местоположение газопровода;
- проектные границы публичного сервитута;
- :66 - обозначение номера земельного участка;
- 35:07:0101001 - обозначение кадастрового квартала;
- :25 - обозначение объекта капитального строительства
- 35:07:6.976 - обозначение зон с особыми условиями использования территории
- - характерная точка границы, сведения о которой позволяют однозначно определить ее положение на местности;
- 1 - характерные точки границы публичного сервитута

Схема расположения листов

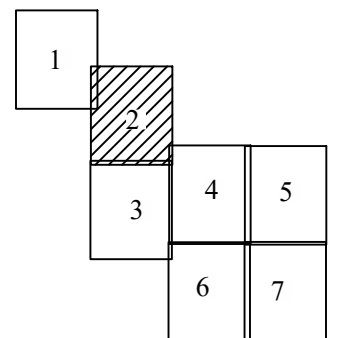


Схема расположения границ публичного сервитута



Масштаб 1:2000

УСЛОВНЫЕ ОБОЗНАЧЕНИЯ

- существующая часть границы, имеющиеся в ЕГРН сведения достаточны для определения ее местоположения
- границы кадастрового квартала;
- граница населенного пункта;
- граница объекта капитального строительства;
- граница зон с особыми условиями использования территории
- проектное местоположение газопровода;
- проектные границы публичного сервитута;
- 66 — обозначение номера земельного участка;
- 35:07:0101001 — обозначение кадастрового квартала;
- 25 — обозначение объекта капитального строительства
- 35:07-6.976 — обозначение зон с особыми условиями использования территории
- — характерная точка границы, сведения о которой позволяют однозначно определить ее положение на местности;
- 1 — характерные точки границы публичного сервитута

Схема расположения листов

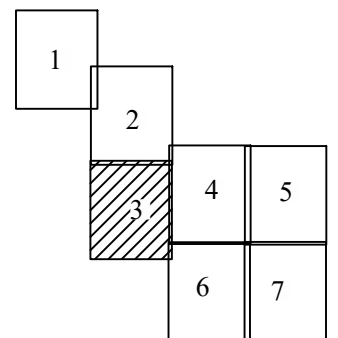


Схема расположения границ публичного сервитута



Масштаб 1:2000

УСЛОВНЫЕ ОБОЗНАЧЕНИЯ

- - существующая часть границы, имеющиеся в ЕГРН сведения достаточны для определения ее местоположения
- - границы кадастрового квартала;
- - граница населенного пункта;
- - граница объекта капитального строительства;
- - граница зон с особыми условиями использования территории
- - проектное местоположение газопровода;
- - проектные границы публичного сервитута;
- :66 - обозначение номера земельного участка;
- 35:07:0101001 - обозначение кадастрового квартала;
- :25 - обозначение объекта капитального строительства
- 35:07-6.976 - обозначение зон с особыми условиями использования территории
- - характерная точка границы, сведения о которой позволяют однозначно определить ее положение на местности;
- 1 - характерные точки границы публичного сервитута

Схема расположения листов

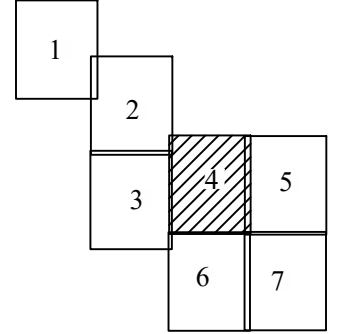


Схема расположения границ публичного сервитута



Масштаб 1:2000

УСЛОВНЫЕ ОБОЗНАЧЕНИЯ

- - существующая часть границы, имеющиеся в ЕГРН сведения достаточны для определения ее местоположения
- - границы кадастрового квартала;
- - граница населенного пункта;
- - граница объекта капитального строительства;
- - граница зон с особыми условиями использования территории
- - - - проектное местоположение газопровода;
- - - - проектные границы публичного сервитута;
- :66 - обозначение номера земельного участка;
- 35:07:0101001 - обозначение кадастрового квартала;
- :25 - обозначение объекта капитального строительства
- 35:07-6.976 - обозначение зон с особыми условиями использования территории
- - характерная точка границы, сведения о которой позволяют однозначно определить ее положение на местности;
- 1 - характерные точки границы публичного сервитута

Схема расположения листов

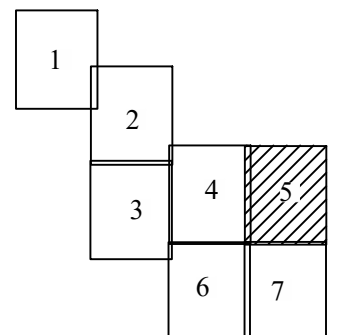


Схема расположения границ публичного сервитута



Лист 6

Чушев

35:07:0101003

35:07:0102003

Масштаб 1:2000

УСЛОВНЫЕ ОБОЗНАЧЕНИЯ

- существующая часть границы, имеющиеся в ЕГРН сведения достаточны для определения ее местоположения
- границы кадастрового квартала;
- граница населенного пункта;
- граница объекта капитального строительства;
- граница зон с особыми условиями использования территории
- проектное местоположение газопровода;
- проектные границы публичного сервитута;
- обозначение номера земельного участка;
- 35:07:0101001 - обозначение кадастрового квартала;
- :25 - обозначение объекта капитального строительства
- 35:07:6.976 - обозначение зон с особыми условиями использования территории
- характерная точка границы, сведения о которой позволяют однозначно определить ее положение на местности;
- 1 - характерные точки границы публичного сервитута

Схема расположения листов

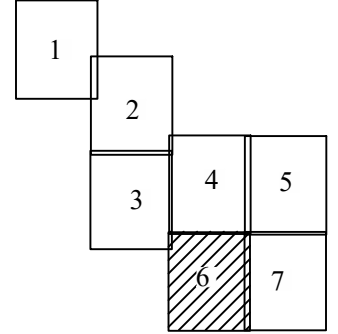


Схема расположения границ публичного сервитута



Масштаб 1:2000

УСЛОВНЫЕ ОБОЗНАЧЕНИЯ

- существующая часть границы, имеющиеся в ЕГРН сведения достаточны для определения ее местоположения
- границы кадастрового квартала;
- граница населенного пункта;
- граница объекта капитального строительства;
- граница зон с особыми условиями использования территории
- проектное местоположение газопровода;
- проектные границы публичного сервитута;
- :66 - обозначение номера земельного участка;
- 35:07:0101001 - обозначение кадастрового квартала;
- :25 - обозначение объекта капитального строительства
- 35:07:6.976 - обозначение зон с особыми условиями использования территории
- - характеристная точка границы, сведения о которой позволяют однозначно определить ее положение на местности;
- 1 - характеристные точки границы публичного сервитута

Схема расположения листов

