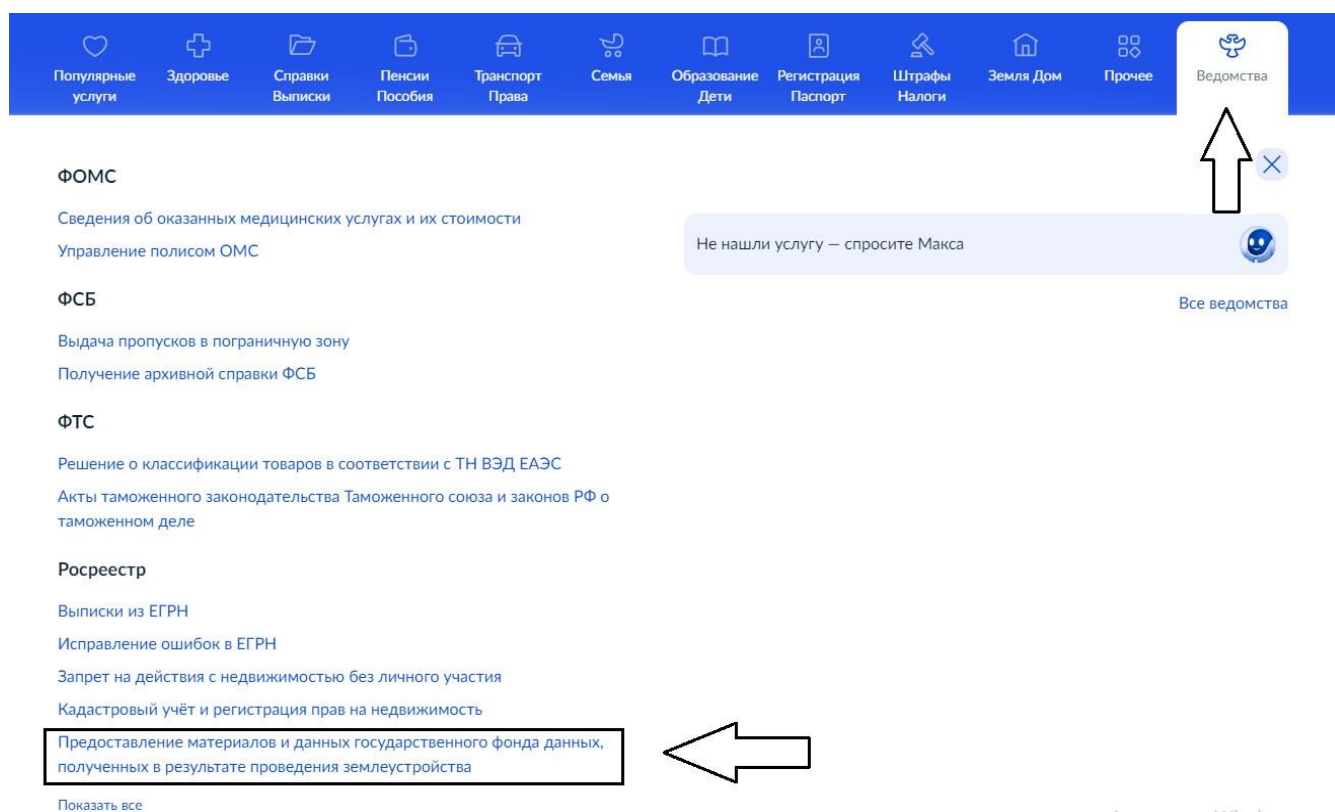


Инструкция по получению государственной услуги по предоставлению материалов государственного фонда данных, полученных в результате проведения землеустройства (ГФДЗ) посредством Единого портала государственных и муниципальных услуг (ЕПГУ)

1. Перейдите на [ЕПГУ](#) и выполните авторизацию в личном кабинете.
2. В разделе «Ведомства» выберите услугу «Предоставление материалов и данных государственного фонда данных, полученных в результате проведения землеустройства».



Или сделайте запрос в поисковой строке или через робота Макса «Предоставление материалов и данных государственного фонда данных, полученных в результате проведения землеустройства».

3. Следуйте всем инструкциям по заполнению шаблона заявления:

- 3.1. Выберите, кто подает заявление:

«Заявитель» – это вы.

«Представитель» – это когда вы действуете в чьих-то интересах по доверенности или другому документу, который потребуется дальше приложить к заявлению.

Кто подаёт заявление?

Заявитель

Представитель

3.2. Укажите вид запрашиваемых сведений:

Документы государственного фонда данных могут быть предоставлены в виде: копий документации фонда данных, выкопировки, справки о наличии документации фонда данных.

Информация о документах государственного фонда данных предоставляется в виде: сведений из базы метаданных государственного фонда данных в электронном виде; справок по запросу о наличии и распределении документов ГФДЗ.

Укажите вид запрашиваемых сведений

Документы государственного фонда данных

Информация о документах государственного фонда данных

Далее

3.3. Укажите известные сведения об объекте (территории): местоположение, вид землеустроительной документации, форму предоставления документов, кадастровый номер объекта или инвентарный номер землеустроительной документации.

В разделе «Дополнительная информация» можете указать все, что считаете нужным, к примеру:

Укажите сведения об объекте (территории)

Субъект РФ

Вологодская область



Местоположение

Сокольский район, г. Сокол, ул. Сеточников, д. 2

Муниципальный район или городской округ, населённый пункт, адресный ориентир

Вид землеустроительной документации

Землеустроительное дело



Форма предоставления документа

Копия документа

**Если указать дополнительные сведения, результаты могут быть точнее**

Инвентарный номер землеустроительной документации

Необязательно

Кадастровый номер объекта

35:26:0203008:215

Необязательно

Дополнительная информация

Необязательно

[Далее](#)

3.4. Остается только отправить заявление:



Всё заполнено

Вы заполнили все необходимые данные. Нажимая «Отправить заявление», вы подтверждаете достоверность предоставленных данных

[Отправить заявление](#)

4. После обработки заявления в личный кабинет придет ссылка для скачивания запрашиваемого документа. Ход исполнения заявления можно самостоятельно отслеживать в Личном кабинете.

Предоставление материалов и данных государственного фонда данных, полученных в результате проведения землеустройства

Действия

№ 2634794688

Услуга оказана

Сегодня в 16:40

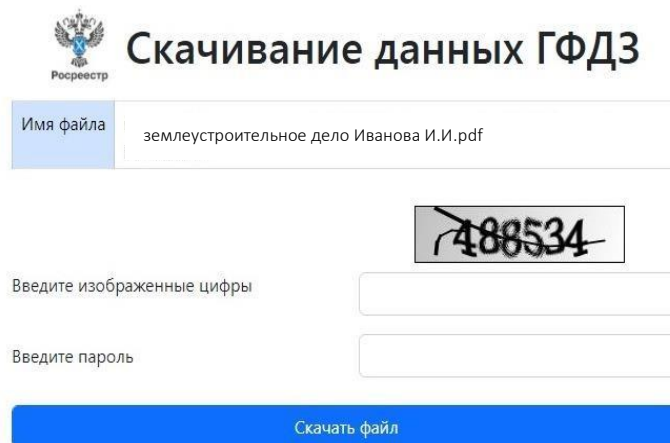
Документы


_Решение_о_предоставлении_документов_или_информации__о_документах_... | 0.1 Мб [Скачать](#)

[Файлы sig](#) [Подробнее](#)

[Показать историю](#)

5. В полученном решении вы найдете ссылку для скачивания и пароль. Остается только перейти по ссылке, ввести пароль, изображенные цифры и скачать документ.



 **Скачивание данных ГФДЗ**

Имя файла: землеустроительное дело Иванова И.И.pdf

Введите изображенные цифры: 488534

Введите пароль:

[Скачать файл](#)

В зависимости от запрашиваемой информации в личный кабинет поступит:

- решение, содержащее ссылку для скачивания документов фонда данных, выкопировки;
- справка о наличии документов фонда данных, либо уведомление об их отсутствии;
- отказ в предоставлении документов или сведений.

Срок рассмотрения 1 рабочий день со дня регистрации заявления.